

VONALKÓD

## NYERGES 20 Terep-félmaraton

Név: .....

### Állomáshelyek pecsétjei

<b>Mogyorósi kőszikla</b> Mogyorósbánya (nyitva: 7:15 – 8:00)	<b>Péliföldszentkereszt</b> (nyitva: 7:25 – 8:30)
<b>Öreg-kő – pihenő</b> Bajót (nyitva: 7:35 – 9:00)	<b>Magyar-hegy</b> Bajót (nyitva: 7:45 – 9:30)

Ha a túra során bármilyen jellegű problémád merülne fel, szívesen állunk rendelkezésedre az alábbi elérhetőségek valamelyikén:

Jó-Dobronya Péter: 06-30-376-1116  
Ridly István: 06-20-823-3454

A túrán való részvétellel hozzájárulok ahhoz, hogy a Négy Égtáj SE személyes adataimat a túrával kapcsolatban kezelje. Amennyiben ezzel nem értek egyet, a túra végeztével kérhetem adataim törlését.

*Jó túrázást, szép időt és sikeres célba érést kíván a Nyergesújfalui Négy Égtáj SE!*

Főtámogató: Nyergesújfalui Város Önkormányzata








További támogatók:



A cél (Horgásztavak) 10:00 óráig tart nyitva. (Szintidő: 3 óra)

A túra szervezője: Nyergesújfalui Négy Égtáj Túra- és Szabadidősport Egyesület  
2536 Nyergesújfalui, Kossuth Lajos u. 41. Tel.: 30/3761116, www.negyegtajse.hu

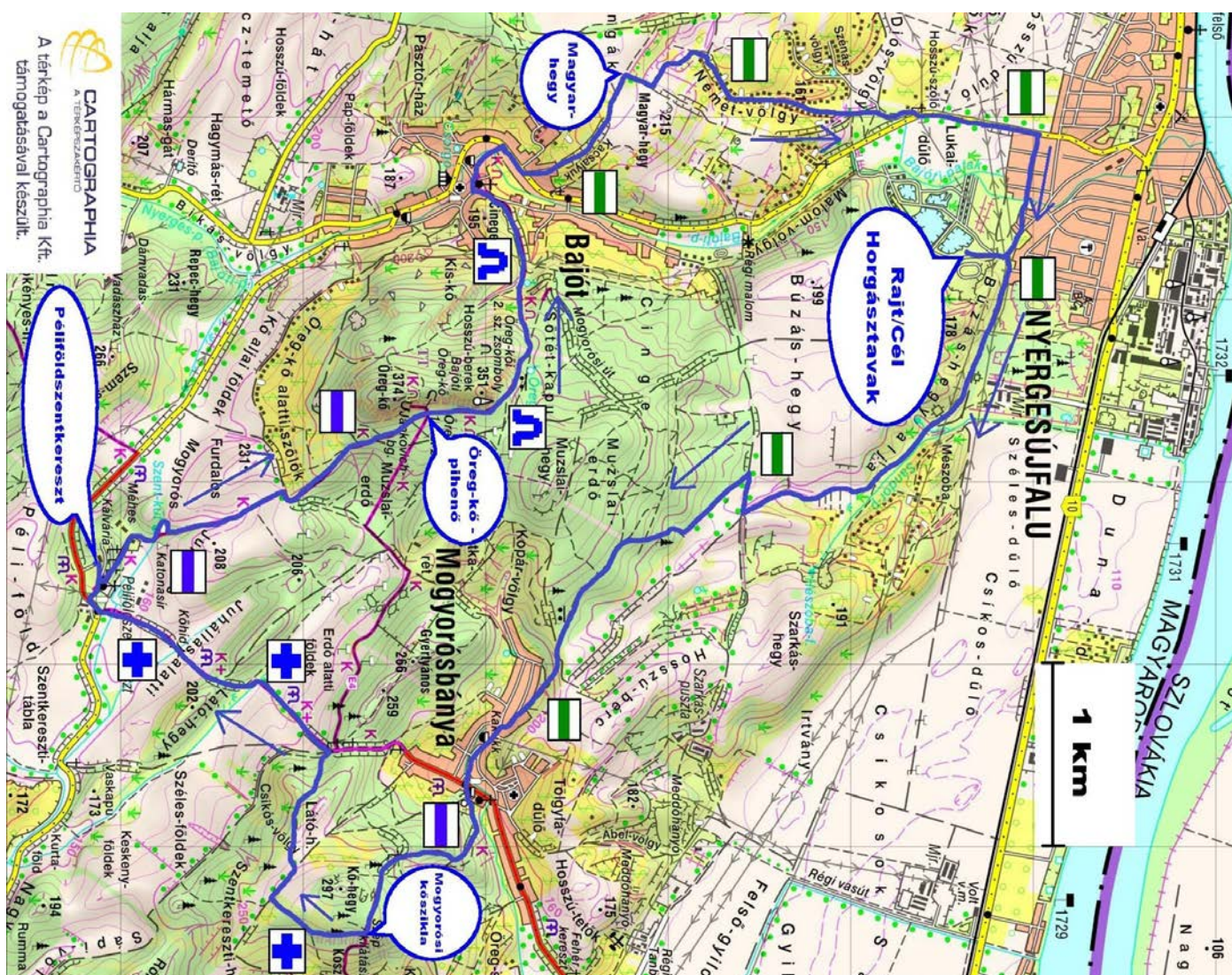
Állomás neve	Nyitva tartás	Az állomás elérését segítő útjelzés	Állomás tengerszint feletti magassága	Szint-emelkedés az előző állomástól	Összes szint-emelkedés	Távolság az előző állomástól	Összes távolság
Horgásztavak	7:00	-	117 m	0 m	0 m	0 km	0 km
Mogyorósi kőszikla	7:15-8:00		282 m	242 m	242 m	7,3 km	7,3 km
Péliföldszentkereszt	7:25-8:30		173 m	28 m	270 m	3,6 km	10,9 km
Öreg-kő – pihenő	7:35-9:00		295 m	142 m	412 m	3,1 km	14,0 km
Magyar-hegy	7:45-9:30		228 m	72 m	484 m	3,3 km	17,3 km
Horgásztavak	8:00-10:00		117 m	3 m	487 m	3,8 km	21,1 km



**Kérjük, támogassa Egyesületünket adója 1 %-ával!**

Név: Nyergesújfalui Négy Égtáj Túra- és Szabadidősport Egyesület

Adószám: 18616954-1-11



A térkép a Cartographia Kft. támogatásával készült.