

VONALKÓD

## NYERGES 20

Név: .....

### Állomáshelyek pecsétjei

<p><b>Mogyorósi kőszikla</b> Mogyorósbánya (nyitva: 7:30 – 13:30)</p>	<p><b>Péliföldszentkereszt</b> (nyitva: 7:45 – 14:45)</p>
<p><b>Öreg-kő – pihenő</b> Bajót (nyitva: 8:00 – 15:45)</p>	<p><b>Magyar-hegy</b> Bajót (nyitva: 8:15 – 17:00)</p>

Ha a túra során bármilyen jellegű problémád merülne fel, szívesen állunk rendelkezésedre az alábbi elérhetőségek valamelyikén:

Jó-Dobronya Péter: 06-30-376-1116  
Ridly István: 06-20-823-3454

A túrán való részvétellel hozzájárulok ahhoz, hogy a Négy Égtáj SE személyes adataimat a túrával kapcsolatban kezelje. Amennyiben ezzel nem értek egyet, a túra végeztével kérhetem adataim törlését.

*Jó túrázást, szép időt és sikeres célba érést kíván a Nyergesújfalui Négy Égtáj SE!*

**Főtámogató:** Nyergesújfalui Város Önkormányzata








További támogatók:



A cél (Horgásztavak) 18:00 óráig tart nyitva. (Szintidő: 7 óra)

A túra szervezője: Nyergesújfalui Négy Égtáj Túra- és Szabadidősport Egyesület  
2536 Nyergesújfalui, Kossuth Lajos u. 41. Tel.: 30/3761116, www.negyegtajse.hu

Állomás neve	Nyitva tartás	Az állomás elérését segítő útjelzés	Állomás tengerszint feletti magassága	Szint-emelkedés az előző állomástól	Összes szint-emelkedés	Távolság az előző állomástól	Összes távolság
Horgásztavak	7:00-11:00	-	117 m	0 m	0 m	0 km	0 km
Mogyorósi kőszikla	7:30-13:30		282 m	242 m	242 m	7,3 km	7,3 km
Péliföldszentkereszt	7:45-14:45		173 m	28 m	270 m	3,6 km	10,9 km
Öreg-kő – pihenő	8:00-15:45		295 m	142 m	412 m	3,1 km	14,0 km
Magyar-hegy	8:15-17:00		228 m	72 m	484 m	3,3 km	17,3 km
Horgásztavak	8:30-18:00		117 m	3 m	487 m	3,8 km	21,1 km



**Kérjük, támogassa Egyesületünket adója 1 %-ával!**

Név: Nyergesújfalui Négy Égtáj Túra- és Szabadidősport Egyesület

Adószám: 18616954-1-11

